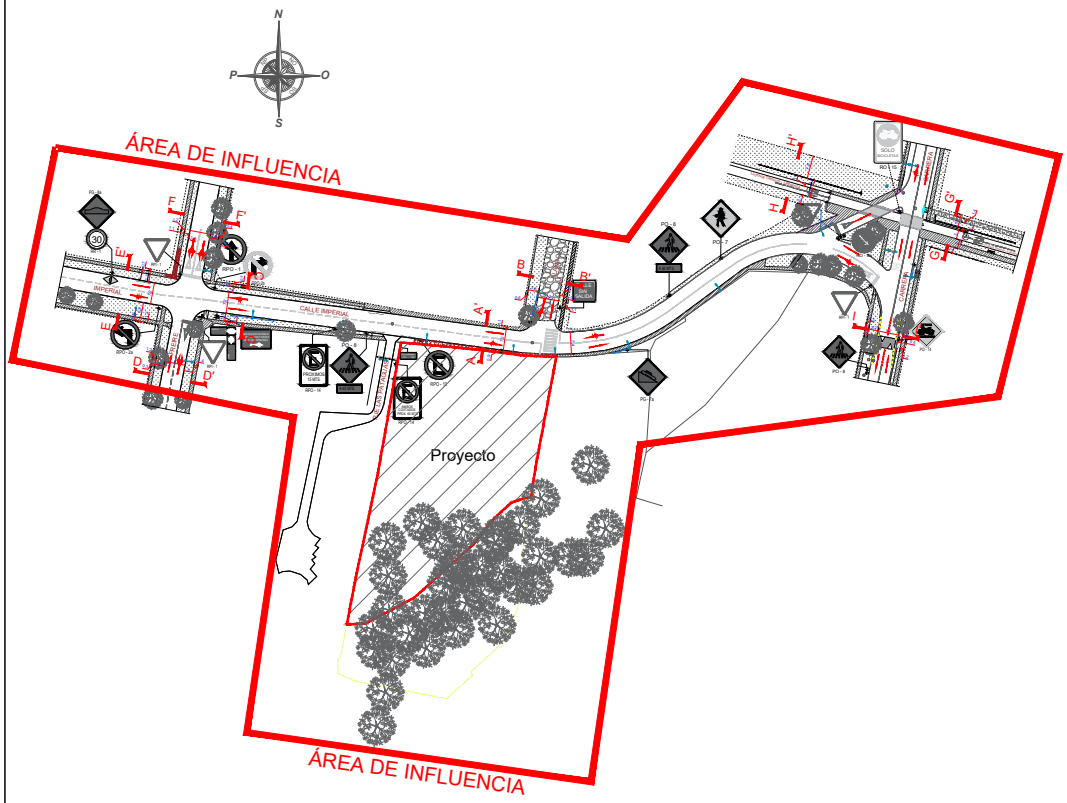

PLANIMETRÍA DE SITUACIÓN ACTUAL
ESC: 1:750

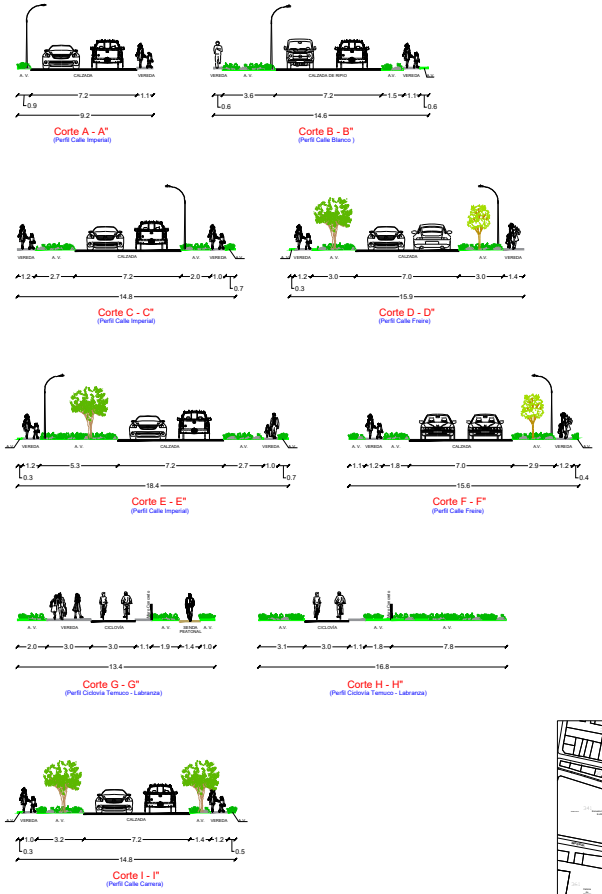

SIMBOLOGÍA EXISTENTE

- POSTE NOMBRE Y SENTIDO DE CALLE
- POSTE DE TRÁNSITO SIMPLE
- POSTE DE TRÁNSITO DOBLE
- DEMARCACIÓN
- DEMARCACIÓN EN MAL ESTADO
- SEÑAL DE TRÁNSITO
- SEÑAL DE TRÁNSITO
- SEÑAL INFORMATIVA
- VEREDA
- VEREDA EN MAL ESTADO
- ÁREA SIN VEREDA
- ÁREA VERDE
- RIPIO
- PAVIMENTO
- SEÑAL DE NOMBRE Y NÚMERO DE CALLE
- CÁMARAS
- SUMIDERO
- ÁRBOL
- REBAJES DE SOLERA NO REGULADO
- POSTE HORMIGÓN CON LUMINARIA
- TENSOR
- POSTE DE HORMIGÓN
- GRIFO
- BASURERO
- BOLARDO
- DEMARCACIÓN CRUCE CICLOVÍA
- LÍNEA OFICIAL
- SENTIDO DE TRÁNSITO DE LA VÍA
- BANCA
- ÁREA DE INFLUENCIA

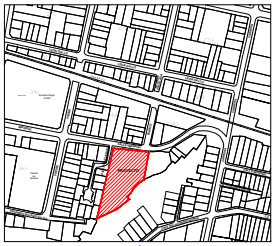

PLANO DE UBICACIÓN
ESC: s/e

IMIV Básico: *"Condominio Imperial"*			
Región: Región de la Araucanía	PROPIETARIO: Constructora WPF Limitada. Rut. 76.881.702 - 2		
Provincia: Cautín			
Comuna: Temuco	PROYECTISTA: NELSON GABRIEL FIERRO PINO Consultor Vicente Pérez Rosales Resolución Nº 1.000 Fecha 2024-05-02	Fecha: Mayo 2024	
Dirección: Imperial # 180		Revisión: 01 Mayo 2024	
Nombre: Planimetría de Situacion Actual	Lámina: 1 de 1	Dibujo: Viviana Catrin Sáez	Escala: 1:750